

Secretaria de Meio Ambiente e Desenvolvimento Sustentável - SEMAD
Centro de Informações Meteorológicas e Hidrológicas do Estado de Goiás - CIMEHGO
Sala de Situação de Monitoramento de Riscos e Desastres Naturais

Boletim nº: 0150

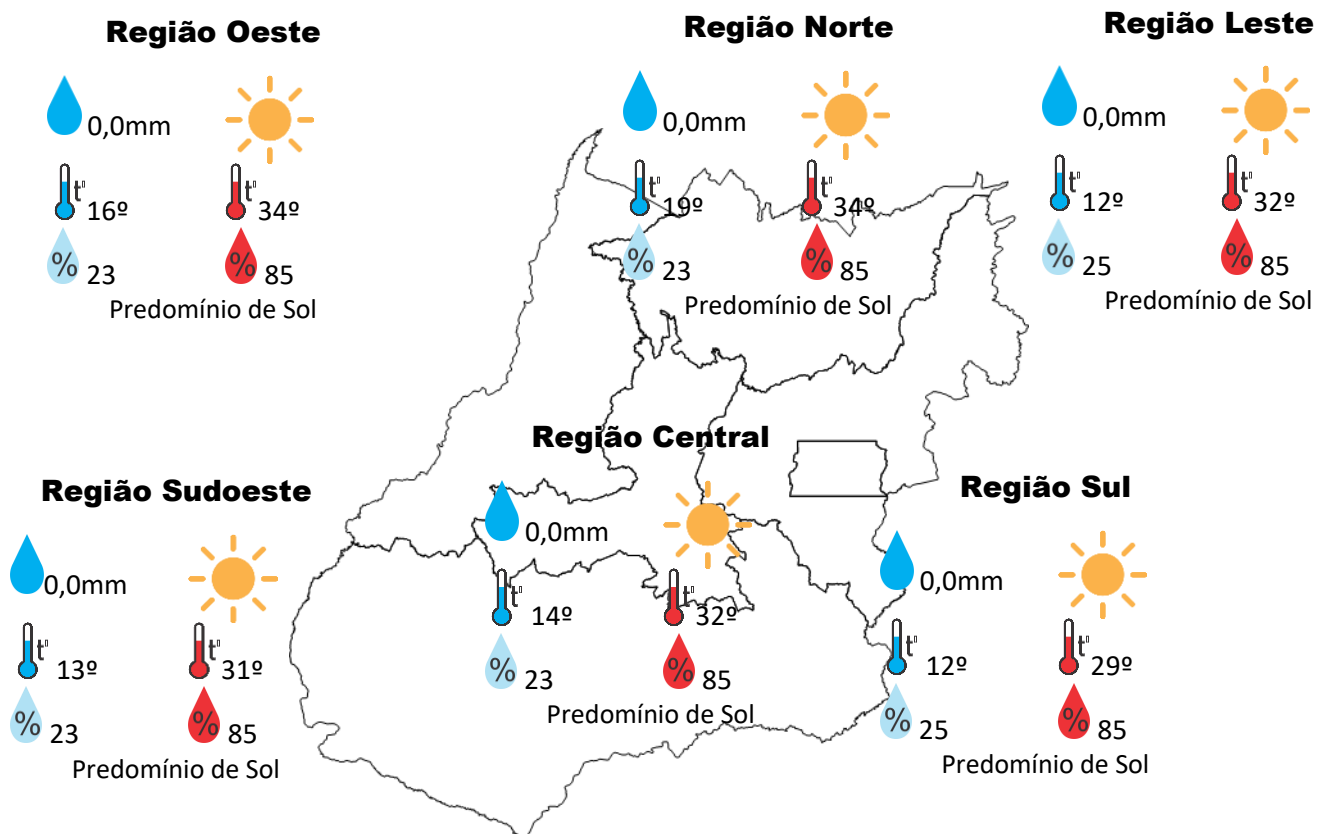
Elaborado na data: **23/06/2023**

Previsão para data: **24/06/2023**

Informações do Tempo para o Estado

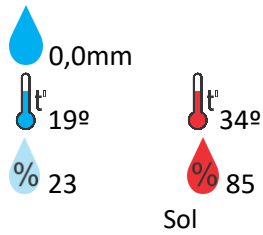
Sábado, com tempo estável e predomínio de sol em todas as regiões do Estado de Goiás, o destaque será para a parte centro sul do Estado onde as temperaturas mínimas serão mais baixas pela manhã. No período da tarde queda na umidade relativa do ar, onde já estamos em estado de **Atenção**.

Capital: Predomínio de sol, com temperatura máxima podendo chegar aos 30°C e umidade relativa do ar variando entre 23% a 85%, o nascer do sol será às 06:45hs e o pôr do sol às 17:53hs.

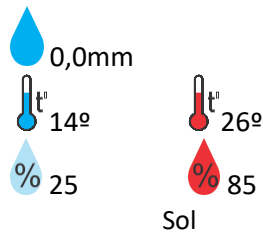


Previsão para alguns municípios:

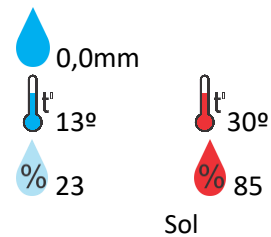
Porangatu



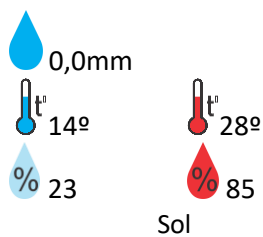
Catalão



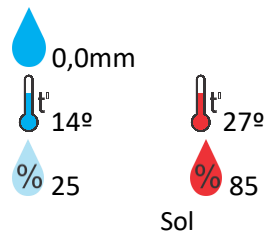
Jataí



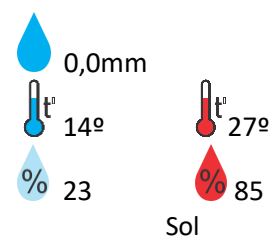
Rio Verde



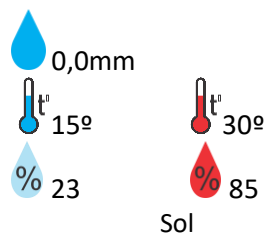
Luziânia



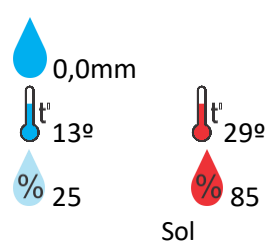
Anápolis



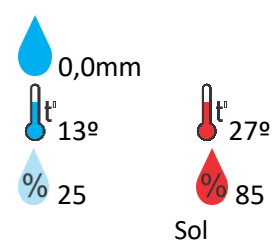
Goiânia



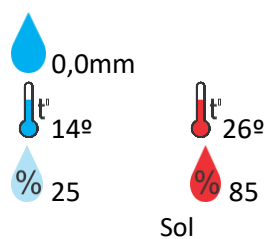
Itumbiara



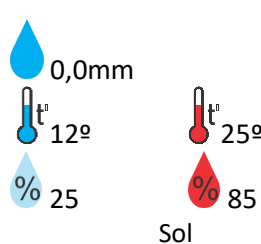
Ouvidor



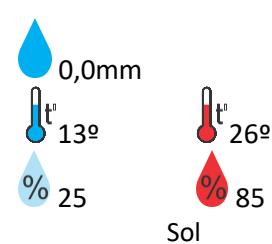
Goiandira



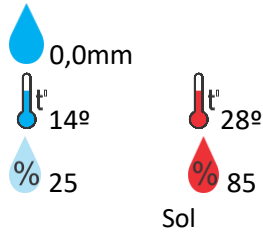
Três Ranchos



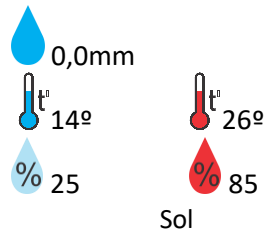
Cumari



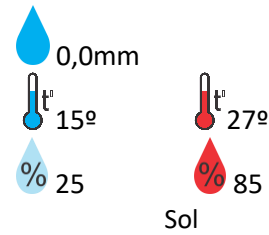
Ipameri



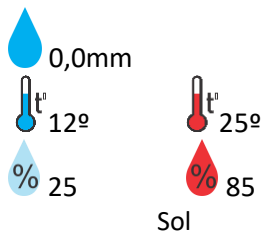
Nova Aurora



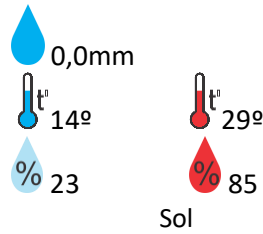
Formosa



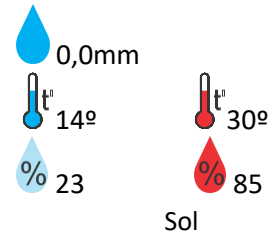
Cristalina



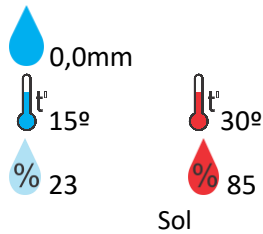
Santa Helena



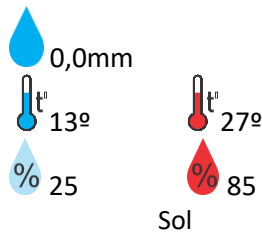
Ceres



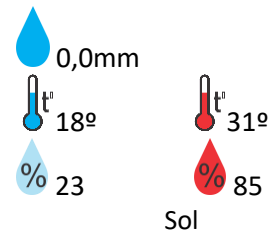
Goianésia



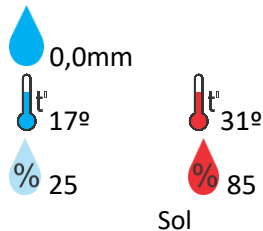
Davinópolis



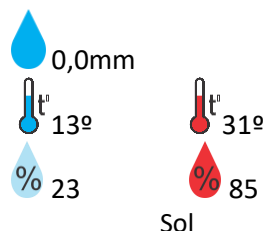
Rubiataba



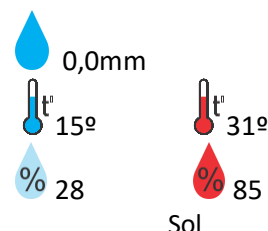
Flores de Goiás



Iporá

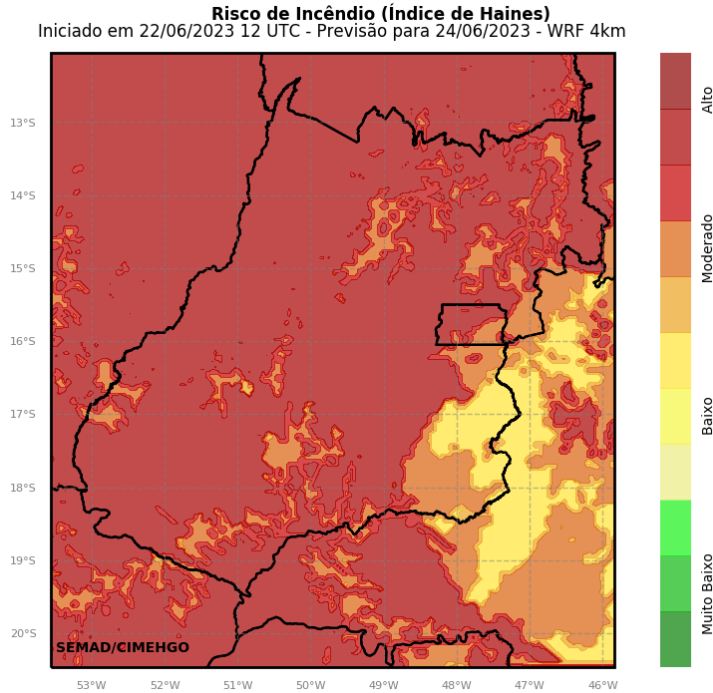


Pirenópolis

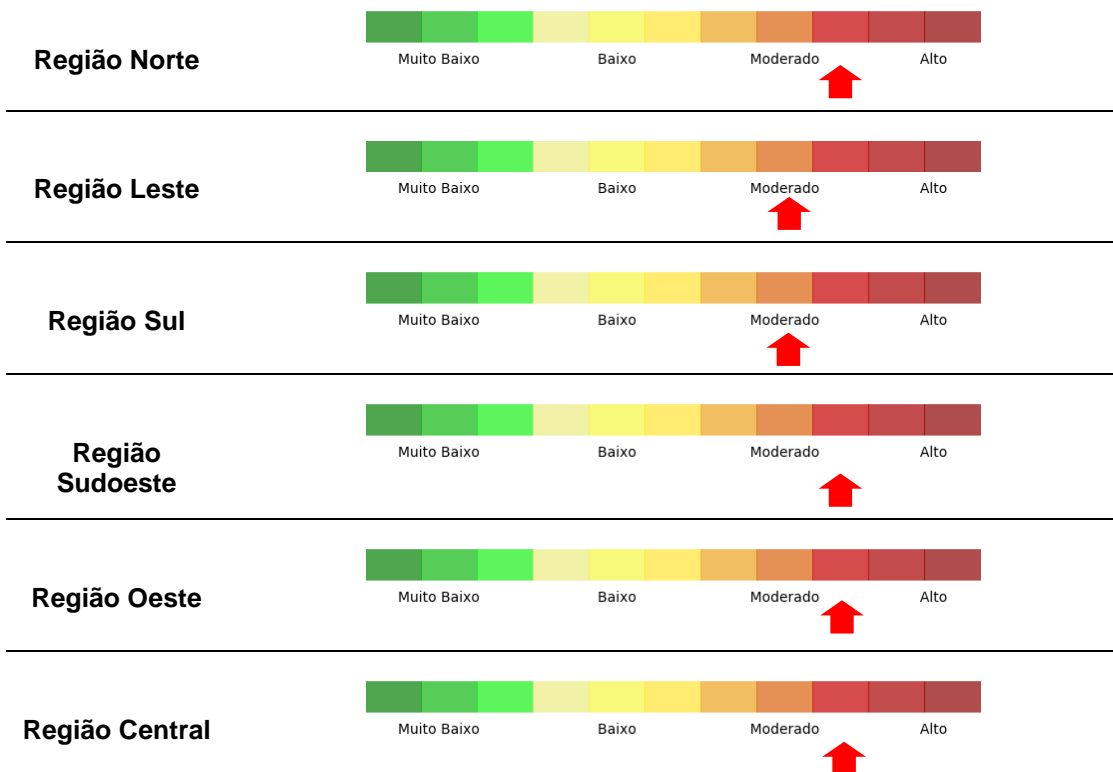


OBS: As informações contidas nesse boletim do tempo levam em consideração dados das variáveis meteorológicas previstas por modelos meteorológicos e análise de imagens de satélite do dia 23/06/2023 às 07:00 horas

Prognóstico de Risco de Incêndio para o Estado de Goiás no dia 24/06/2023



Informações por Intensidade de Risco de Incêndio para as Regiões do Estado



O objetivo das informações descritas acima é demonstrar as regiões mais críticas e favoráveis ao desenvolvimento de queimadas, associadas aos fatores climáticos. Lembrando que neste período, a maioria das queimadas são provocadas, e que necessitamos de uma consciência ambiental, a fim de não propagar as queimadas, esta prática danosa para a cidade e para o campo.

Secretaria de Meio Ambiente e Desenvolvimento Sustentável - SEMAD
Centro de Informações Meteorológicas e Hidrológicas do Estado de Goiás - CIMEHGO
Sala de Situação de Monitoramento de Riscos e Desastres Naturais

Boletim nº: 0150

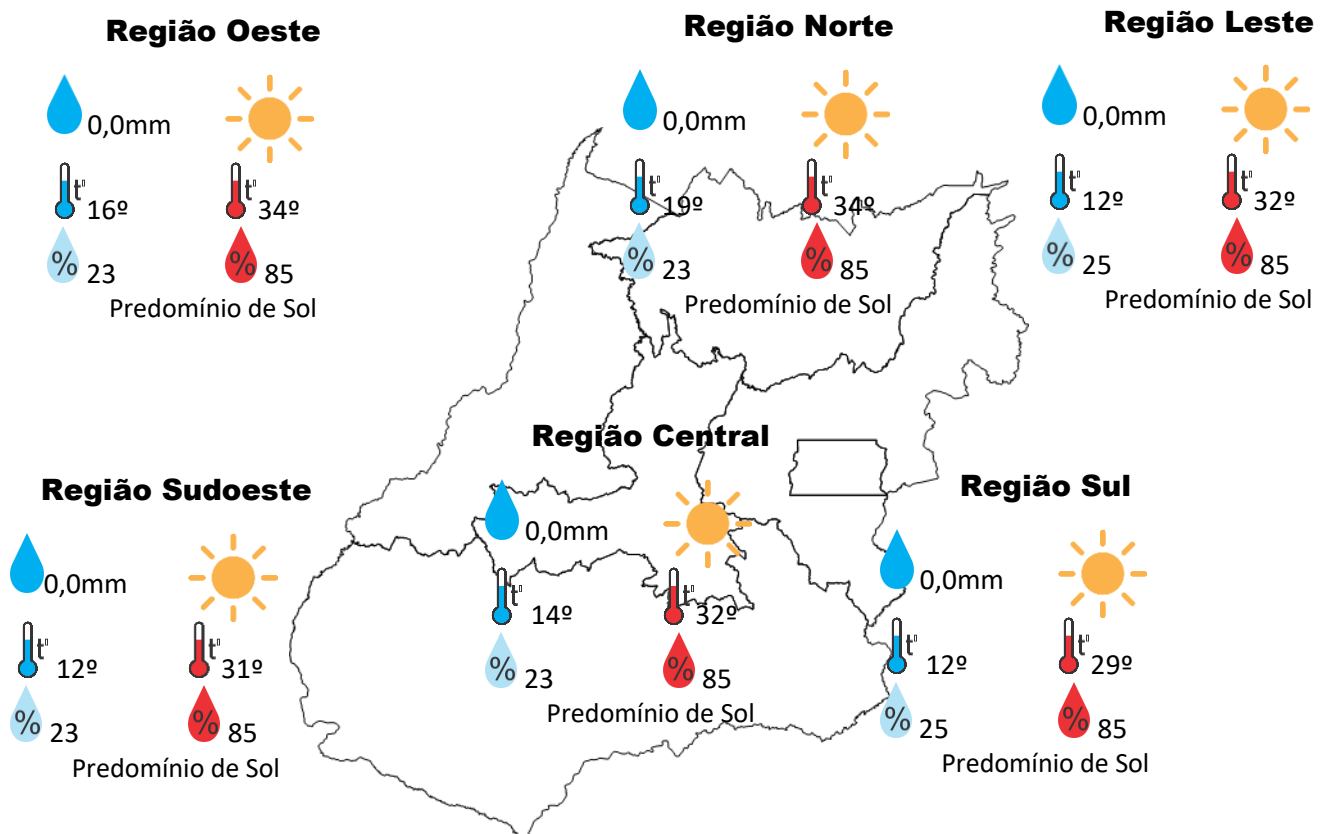
Elaborado na data: **23/06/2023**

Previsão para data: **25/06/2023**

Informações do Tempo para o Estado

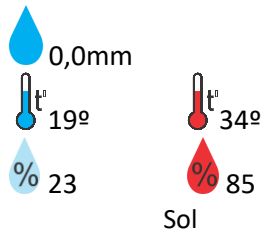
Domingo, com tempo estável e predomínio de sol em todas as regiões do Estado de Goiás, na parte centro sul do Estado teremos temperaturas mínimas mais baixas pela manhã. No período da tarde queda na umidade relativa do ar, onde já estamos em estado de **Atenção**.

Capital: Predomínio de sol, com temperatura máxima podendo chegar aos 30°C e umidade relativa do ar variando entre 23% a 85%, o nascer do sol será às 06:45hs e o pôr do sol às 17:53hs.

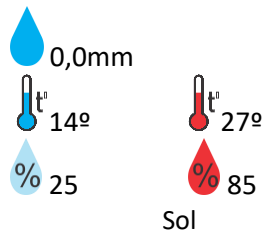


Previsão para alguns municípios:

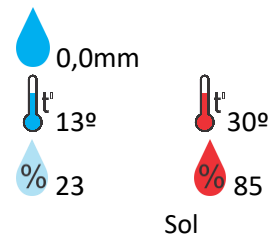
Porangatu



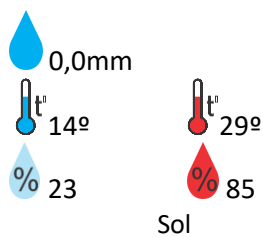
Catalão



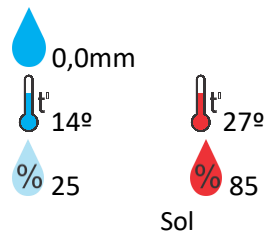
Jataí



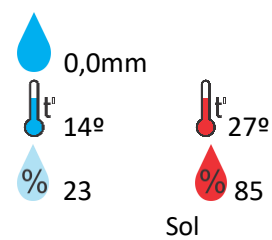
Rio Verde



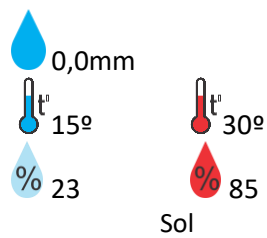
Luziânia



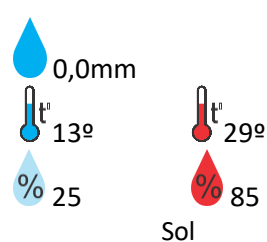
Anápolis



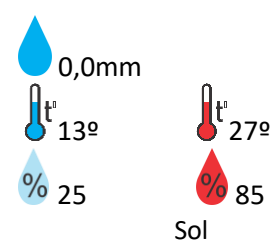
Goiânia



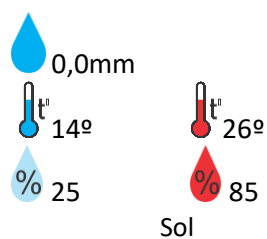
Itumbiara



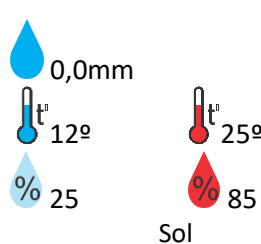
Ouvidor



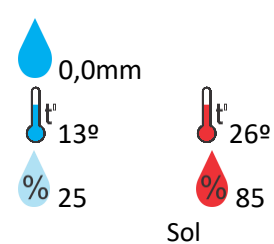
Goiandira



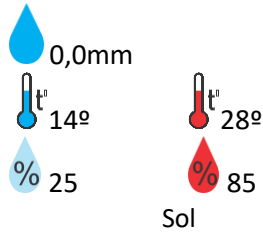
Três Ranchos



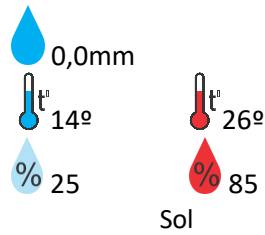
Cumari



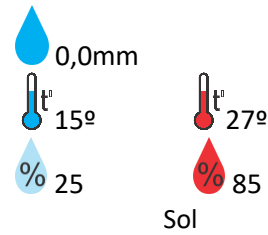
Ipameri



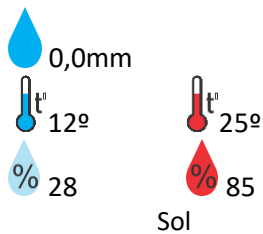
Nova Aurora



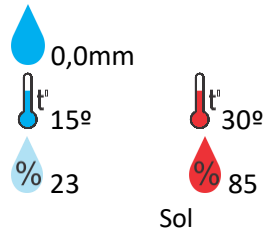
Formosa



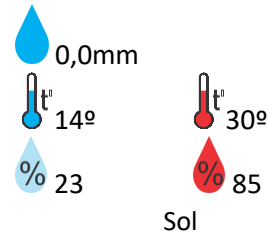
Cristalina



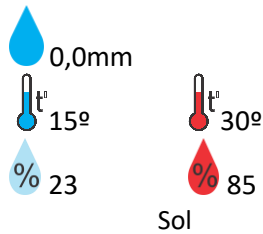
Santa Helena



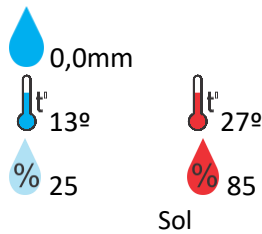
Ceres



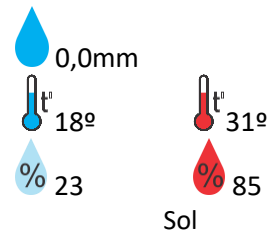
Goianésia



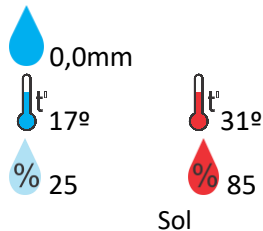
Davinópolis



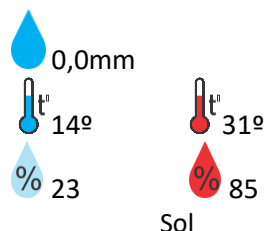
Rubiataba



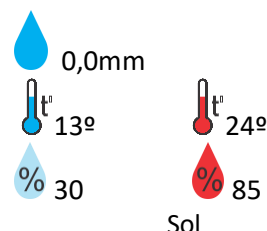
Flores de Goiás



Iporá

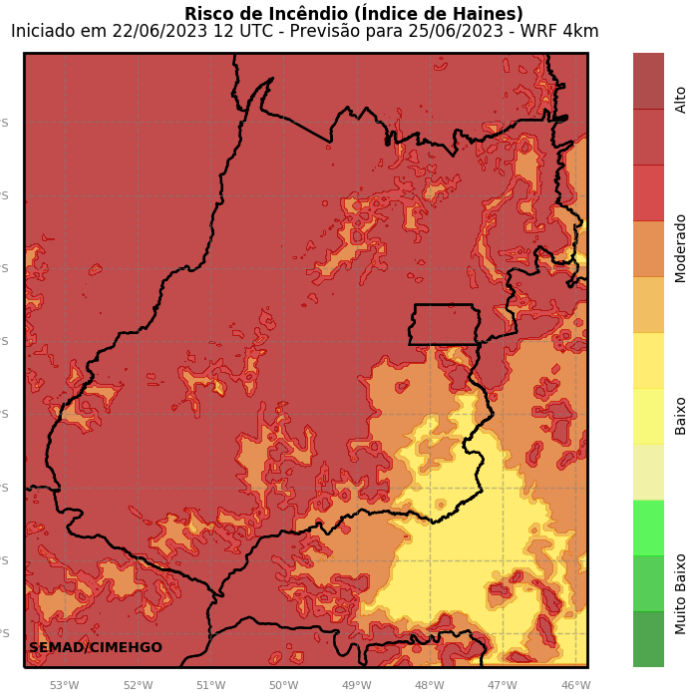


Alto Paraíso

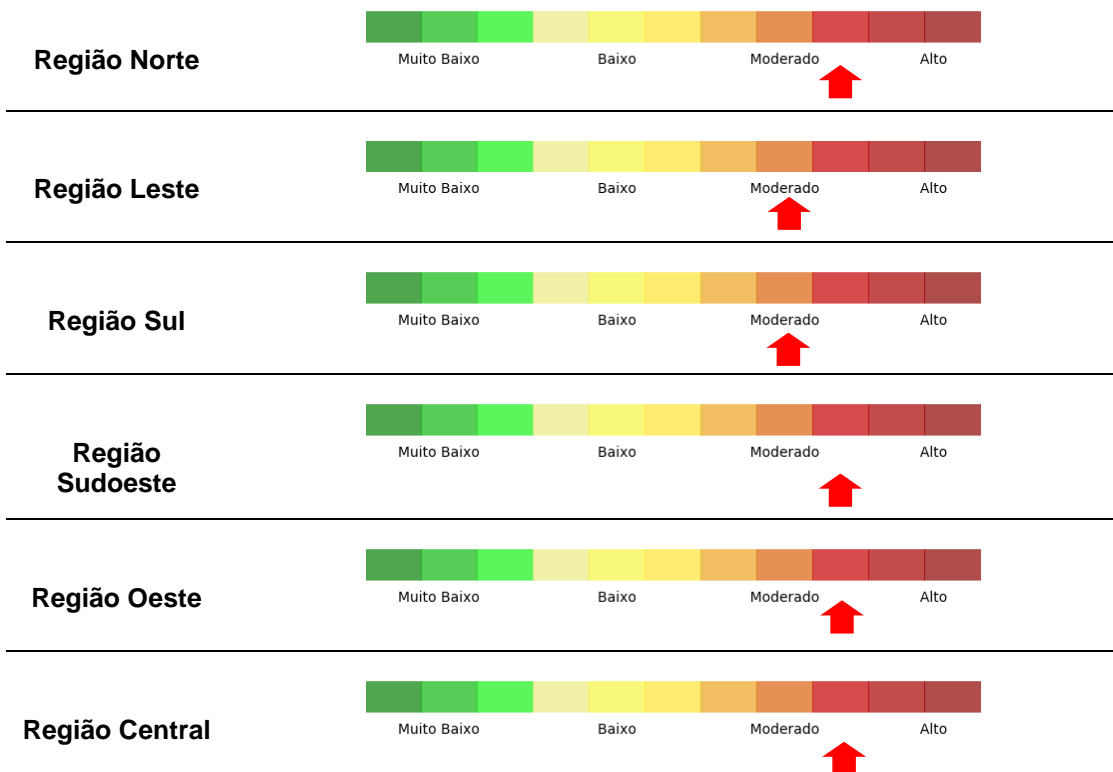


OBS: As informações contidas nesse boletim do tempo levam em consideração dados das variáveis meteorológicas previstas por modelos meteorológicos e análise de imagens de satélite do dia 23/06/2023 às 07:00 horas

Prognóstico de Risco de Incêndio para o Estado de Goiás no dia 25/06/2023



Informações por Intensidade de Risco de Incêndio para as Regiões do Estado



O objetivo das informações descritas acima é demonstrar as regiões mais críticas e favoráveis ao desenvolvimento de queimadas, associadas aos fatores climáticos. Lembrando que neste período, a maioria das queimadas são provocadas, e que necessitamos de uma consciência ambiental, a fim de não propagar as queimadas, esta prática danosa para a cidade e para o campo.